



# WANDERGRUPPE

Terminplan 2025

<b>INFORMATIONEN</b>	Die Startzeit der Wanderungen ist angegeben. Bitte seid rechtzeitig am Treffpunkt, sodass wir pünktlich starten können. Bei der angegebenen Gehzeit handelt es sich um ungefähre Zeiten. Pausen und Einkehr sind nicht eingerechnet. Die Wanderungen finden bei Sonne und Regen statt. Denkt bitte an festes Schuhwerk, wetterfeste Kleidung und Flüssigkeit während der Wanderung. <b>Anmeldung bitte bis freitags vor dem Termin über den entsprechenden QR-Code oder unter dem Link der jeweiligen Wanderung.</b>		
	<b>ANSPRECHPARTNER</b>	Heiko Bollmeyer Thorsten Joerend	0163 / 253 1771 0151 / 613 19745

## Wanderung -1-

<b>SONNTAG, 02.03.2025</b>	<b>EGGETALER PANORAMA-RUNDWEG</b>		<b>START: 10.00 UHR</b>
Zum Auftakt erkunden wir das Eggetal. Wir starten in Bad Holzhausen und wandern über den Limberg Richtung Westen. Hinter Börninghausen durchschreiten wir das Tal und wandern auf der Südseite wieder Richtung Ausgangspunkt.			
<b>TREFFPUNKT</b>	Haus des Gastes, Hudenbeck 2, 32361 Pr. Oldendorf - Bad Holzhausen Parkmöglichkeiten bestehen auch am angrenzenden Sportplatz des SuS Holzhausen		
<b>ANMELDUNG</b>	<a href="http://forms.office.com/r/EUvsu50JaQ">http://forms.office.com/r/EUvsu50JaQ</a>		
<b>STRECKENINFO</b>			
<b>STRECKENLÄNGE</b>	Ca 15 km	<b>RUNDWANDERUNG</b>	<b>ANFORDERUNG</b>
<b>HÖHENMETER</b>	↗ 221 m	↘ 224 m	<input checked="" type="checkbox"/> LEICHT <input type="checkbox"/> MITTELSCHWER <input type="checkbox"/> SCHWER
<b>GEHZEIT</b> ca.	3,5 Std.	<b>VERPFLEGUNG</b>	<input checked="" type="checkbox"/> RUCKSACK <input type="checkbox"/> EINKEHR

## Wanderung -2-

<b>SONNTAG, 25.05.2025</b>	<b>AUF DEN SPUREN DER SAURIER IN BAD ESSEN</b>		<b>START: 10.00 UHR</b>
Über den Linner Berg und Westerberg geht es nach Bad Essen. Nach einer Einkehr haben wir auf dem weiteren Weg einen herrlichen Blick auf die Norddeutsche Tiefebene und den Steweder Berg. Der Rückweg führt vorbei an Teichen und bietet freie Sicht auf das Opketal.			
<b>TREFFPUNKT</b>	Parkplatz an den Saurierfähren, Buersche Str., 49152 Bad Essen		
<b>ANMELDUNG</b>			
<b>STRECKENINFO</b>			
<b>STRECKENLÄNGE</b>	Ca 19 km	<b>RUNDWANDERUNG</b>	<b>ANFORDERUNG</b>
<b>HÖHENMETER</b>	↗ m	↘ m	<input type="checkbox"/> LEICHT <input checked="" type="checkbox"/> MITTELSCHWER <input type="checkbox"/> SCHWER
<b>GEHZEIT</b> ca.	5 Std.	<b>VERPFLEGUNG</b>	<input checked="" type="checkbox"/> RUCKSACK <input checked="" type="checkbox"/> EINKEHR



**Bergauf**      |      **Bergab**      |      **Selbstverpflegung**      |      **Einkehrmöglichkeit**





# WANDERGRUPPE

Terminplan 2025

## Wanderung -3-

<b>SONNTAG, 06.07.2025</b>	<b>RUND UM RINTELN</b>		<b>START: 10.00 UHR</b>
Rund um Rinteln wandern wir im Wesergebirge. Paschenburg, Burg Schaumburg und die Steinzeichen sind u.a. zu erkunden. Am Ende der Wanderung können wir den Tag in Rinteln bei einer Erfrischung ausklingen lassen.			
<b>TREFFPUNKT</b>	folgt		
<b>ANMELDUNG</b>			
<b>STRECKENINFO</b>			
<b>STRECKENLÄNGE</b>	Ca 17 km	<b>RUNDWANDERUNG</b>	<b>ANFORDERUNG</b>
<b>HÖHENMETER</b>	↗ m	↘ m	<input type="checkbox"/> LEICHT <input checked="" type="checkbox"/> MITTELSCHWER <input type="checkbox"/> SCHWER
<b>GEHZEIT</b> ca.	4 Std.	<b>VERPFLEGUNG</b>	<input type="checkbox"/> RUCKSACK  <input checked="" type="checkbox"/> EINKEHR 

## Wanderung -4-

<b>SONNTAG, 07.09.2025</b>	<b>DER HANSAWEG ZWISCHEN BAD SALZUFLEN UND LEMGO</b>		<b>START: 10.00 UHR</b>
Der Hansaweg erstreckt sich über 75 km und ist in 6 Etappen unterteilt. Wir wandern die 2. Etappe zwischen Bad Salzuflen und Lemgo. Es geht bergauf bergab auf schönen Wegen. Die erste Streckenwanderung steht auf dem Programm. D.h. Start- und Zielpunkt sind nicht identisch. Wir nutzen den ÖPNV um vom Zielort zum Startpunkt zu gelangen. Details zur Verbindung folgen.			
<b>TREFFPUNKT</b>	folgt		
<b>ANMELDUNG</b>			
<b>STRECKENINFO</b>			
<b>STRECKENLÄNGE</b>	18 km	<b>STRECKENWANDERUNG</b>	<b>ANFORDERUNG</b>
<b>HÖHENMETER</b>	↗ 250 m	↘ 230 m	<input type="checkbox"/> LEICHT <input checked="" type="checkbox"/> MITTELSCHWER <input type="checkbox"/> SCHWER
<b>GEHZEIT</b> ca.	5 Std.	<b>VERPFLEGUNG</b>	<input checked="" type="checkbox"/> RUCKSACK  <input type="checkbox"/> EINKEHR 

↗  
Bergauf

↘  
Bergab

  
Selbstverpflegung

  
Einkehrmöglichkeit



# WANDERGRUPPE

Terminplan 2025

## Wanderung -5-

<b>SA. / SO.</b> <b>08./09.11.2025</b>		<b>GRÜNES BAND – GRENZWEG IM HARZ</b>		<b>START:</b> <b>10.00 UHR</b>	
<p>9. November – Tag des Mauerfalls. Passend zum Datum wandern wir ein Stück auf dem Grünen Band. Einst ein Todesstreifen, heute Symbol des Friedens. Kaum ein anderer Landschaftsraum ist mit so vielen Emotionen verbunden. Wir wandern entlang der ehemaligen deutsch-deutschen Grenze u.a. auf dem Kolonnenweg.</p> <p><i>Die Wanderung ist mit einer Übernachtung angedacht. Einzelheiten folgen. Es entstehen Kosten für die Übernachtung.</i></p>					
<b>TREFFPUNKT</b>		folgt			
<b>ANMELDUNG</b>					
<b>STRECKENINFO</b>					
<b>STRECKENLÄNGE</b>	<b>FOLGT</b>	<b>STRECKENWANDERUNG</b>	<b>ANFORDERUNG</b>		
<b>HÖHENMETER</b>	↗ m	↘ m	<input type="checkbox"/> LEICHT	<input type="checkbox"/> MITTELSCHWER	<input type="checkbox"/> SCHWER
<b>GEHZEIT ca.</b>	Std.	<b>VERPFLEGUNG</b>	<input type="checkbox"/> RUCKSACK	<input checked="" type="checkbox"/>	<input type="checkbox"/> EINKEHR

↗  
**Bergauf**

↘  
**Bergab**

**Selbstverpflegung**

**Einkehrmöglichkeit**